







## Anfahrtsplan BAW Karlsruhe

-  Kußmaulstraße 17 • 76187 Karlsruhe • Telefon: 0721 9726-0
-  Referat Zentraler Service, Haushalt/Vergabe • Moltkestr. 150
-  Referat Infrastrukturmanagement (B4)  
Referat Wasserstraße und Umwelt (W1) • Moltkestr. 153



# Anfahrtsplan BAW Karlsruhe

-  Kußmaulstraße 17 • 76187 Karlsruhe • Telefon: 0721 9726-0
-  Referat Zentraler Service, Haushalt/Vergabe • Moltkestr. 150
-  Referat Infrastrukturmanagement (B4)  
Referat Wasserstraße und Umwelt (W1) • Moltkestr. 153

## Anreise mit dem Auto

### Über die A5 von Süden kommend

- A5 Ausfahrt Karlsruhe Süd
- Zubringer Richtung Karlsruhe
- Geradeaus der Brauerstraße folgend weiter über die Reinhold-Frank-Straße
- Nach etwa 2,1 km links ab in die Moltkestraße und weiter ...

### Über die A5 von Norden kommend

- A5 Ausfahrt Karlsruhe Richtung Landau
- Weiter auf der B 10 bis Ausfahrt 4 Richtung Stadtmitte
- Geradeaus der Brauerstraße folgend weiter über die Reinhold-Frank-Straße
- Nach etwa 2,1 km links ab in die Moltkestraße und weiter ...

### Über die A8 von Osten kommend

- Autobahndreieck Karlsruhe
- A5 Richtung Frankfurt - Ausfahrt Karlsruhe Mitte Richtung Landau
- Weiter auf der B 10 bis Ausfahrt 4 Richtung Stadtmitte
- Geradeaus der Brauerstraße folgend weiter über die Reinhold-Frank-Straße
- Nach etwa 2,1 km links ab in die Moltkestraße und weiter ...

### ... zur BAW in der Kußmaulstr. 17

- Nach etwa 1,5 km rechts abbiegen in die Kußmaulstraße
- Die BAW befindet sich nach 300 m auf der linken Seite

### ... zum Referat Z1 in der Moltkestr. 150

- Dem Straßenverlauf folgen
- Die BAW befindet sich nach etwa 1,8 km kurz vor der Kreuzung Moltke-/Hertzstraße auf der rechten Seite

### ... zu den Referaten B4/W1 in der Moltkestr. 153

- Dem Straßenverlauf folgen
- Die BAW befindet sich nach etwa 1,8 km kurz vor der Kreuzung Moltke-/Hertzstraße auf der linken Seite

### Über die A65 von Westen kommend

- Ab Rheinbrücke auf der B10 fahren bis Ausfahrt 8
- Beschilderung Mannheim/B36 folgen - nach etwa 1,2 km rechts ab
- Über die Siemensallee zur Moltkestraße

### Zur BAW in der Kußmaulstr. 17

- Nach ca. 400 m links ab in die Kußmaulstraße
- Die BAW befindet sich nach 300 m auf der linken Seite

### Zum Referat Z1 in der Moltkestr. 150

Die BAW befindet sich gleich rechts

### Zu den Referaten B4/W1 in der Moltkestr. 153

- Die BAW befindet sich gleich rechts

**Parkplätze auf BAW-Gelände sind vorhanden.**

## Anreise mit der Bahn

### Karlsruhe Hauptbahnhof

#### Zur BAW in der Kußmaulstr. 17

- Straßenbahn Linie 2 Richtung Siemensallee bis Haltestelle Städtisches Klinikum – Kußmaulstraße
- S-Bahn S1 oder S11 in Richtung Neureut/Hochstetten bis Haltestelle Knielinger Allee

#### Zum Referat Z1 in der Moltkestr. 150 und den Referaten B4/W1 in der Moltkestr. 153

- Straßenbahn Linie 2 Richtung Siemensallee bis Haltestelle Hertzstraße

*Bitte nutzen Sie während der Hauptverkehrszeiten nicht die zusätzlichen Eilzüge der Linien S1 und S11. Diese halten nicht an der Haltestelle Knielinger Allee.*

**Karlsruher Verkehrsverbund: <http://www.kvv.de>**

## Anreise mit dem Flugzeug

- Flughafen Karlsruhe /Baden-Baden
- Flughafen Frankfurt /Main
- Flughafen Stuttgart